








# DOS PORTADAS, EN EL PNLA

## FICHA TÉCNICA EXCURSIÓN

	Máx. 18 pax.
	Día completo.
	Traslado en combi, ida y vuelta, desde Trevelin y Esquel.
	Almuerzo al aire libre y merienda.
	Póliza de seguro.
	Acceso al Parque Nacional Los Alerces.
	Guía a cargo.



**MerakiSur**

agencia de viajes

## Esta excursión permite conocer las áreas de las portadas Centro y Sur del Parque Nacional Los Alerces, en una salida de día completo.

El Parque Nacional Los Alerces tiene tres accesos: las portadas Norte, Centro y Sur. En esta excursión recorreremos las zonas aledañas a las dos últimas. Partimos desde Esquel o Trevelin hacia la Portada Centro, transitando la Ruta Nacional N° 259 y luego la Ruta Provincial N° 71. El camino va ganando altura y dispone de excelentes puntos panorámicos. Una vez dentro del área natural protegida se visita Puerto Limonao, donde descendemos del vehículo para apreciar la belleza del lugar y para realizar una caminata corta de dificultad baja hasta la Hostería Futalufquen.

Al regreso conoceremos Villa Futalufquen, donde se visita el Museo y Centro de Interpretación, el sitio adecuado para conocer información sobre muestras de la flora, fauna y temas relacionados al lugar.

Luego continuamos hacia el alero con Pinturas Rupestres, una caminata de diez minutos que permite arribar hasta un mirador sobre el Lago Futalufquen. La duración Duración de todo el recorrido interpretativo es de unos 40 minutos y el trayecto es de dificultad baja. La etapa de la Portada Centro se completa con la visita a Cascada Irigoyen, ubicada a seis kilómetros de Villa Futalufquen. Es un importante salto de agua entre una abundante y variada vegetación y acceder hasta él insume 15 minutos.

Luego nos dirigiremos a la Portada Sur del Parque, en donde encontraremos el Complejo Hidroeléctrico Futaleufú,. Allí visitaremos el Embalse Amutui Quimey, la Torre de equilibrio, el sector de máquinas, y el sector de Tuberías. Todas las caminatas de baja dificultad.

Todos los circuitos que visitaremos dentro del Complejo de la Represa son de Baja dificultad.



## ACLARACIONES Y RECOMENDACIONES



La excursión está sujeta a modificación o cancelación por cuestiones climáticas u otras que el grupo organizador lo determine.



Se realizará durante los meses de Enero, Febrero, Marzo, Abril, mayo, junio, julio, agosto, septiembre, octubre, noviembre y diciembre.



